




TUMAČ PLANSKOG ZNAKOVLJA


[OB-1-1] Obuhvat prostornog plana





[OB-1-1-3001] Obuhvat prostornog plana

[IS-3-1] Nafta i plin


 [IS-3-1-1301] Plinovod državnog značaja uključivo terminal, prihvatno-otpremna i/ili mjerno-regulacijska (redukcijska) stanica tehnološki povezana s tim cjevovodom


 [IS-3-1-1302] Plinovod državnog značaja uključivo terminal, prihvatno-otpremna i/ili mjerno-regulacijska (redukcijska) stanica tehnološki povezana s tim cjevovodom - planirano


 [IS-3-1-3303] Plinovod s pripadajućim građevinama i uređajima


 [IS-3-1-3304] Plinovod s pripadajućim građevinama i uređajima - planirano


[IS-3-2] Elektroenergetika


 **400** [IS-3-2-1002] (400) Dalekovod 400 kV s pripadajućim građevinama i uređajima - planirano

 **110 kV** [IS-3-2-2001] (110 kV) Dalekovod 110 kV s pripadajućim građevinama i uređajima

 **35 kV** [IS-3-2-2003] (35 kV) Dalekovod 35 kV s pripadajućim građevinama i uređajima

 [IS-3-2-2011] (TS) Transformatorsko i/ili rasklopno postrojenje područnog (regionalnog) značaja

 [IS-3-2-3007] Vod sredjenaponske mreže s pripadajućim građevinama i uređajima (10(20) kV)

 [IS-3-2-3013] (TS) Transformatorsko i/ili rasklopno postrojenje

Naziv prostornog plana:

Prostorni plan uređenja Općine Suhopolje

Naziv kartografskog prikaza prostornog plana:

2.3. Energetski sustav

Mjerilo prikaza:

1:25000

Vrsta postupka:

Postupak izrade i donošenja izmjene i dopune prostornog plana

Faza izrade plana:

Prijedlog prostornog plana za javnu raspravu

Oznaka revizije plana:

Odluka o izradi prostornog plana:

Odluka o izradi izmjene i dopune Prostornog plana uređenja Općine Suhopolje (Službeni vjesnik Općine Suhopolje broj 7/24)

Javna rasprava:

Javna rasprava provodi se od 09.07.2026. do zaključno s danom 20.07.2026.

Javni uvid:

od 09.07.2026. godine do 20.07.2026. godine, na lokaciji: Općina Suhopolje, Trg sv. Terezije 10, 33410 Suhopolje, 08:00-14:00 sati

Javno izlaganje:

dana 15.07.2026. godine, na lokaciji: Općina Suhopolje, Trg sv. Terezije 10, 33410 Suhopolje, vijećnica, 10,00 sati

Nositelj izrade prostornog plana:

Virovitičko-podravska županija, Općina Suhopolje
Jedinstveni upravni odjel

Odgovorna osoba nositelja izrade:

PROČELNICA
Katica Bićanić mag.oec.

Tijelo koje donosi prostorni plan:

Virovitičko-podravska županija, Općina Suhopolje
Općinsko vijeće

Predsjednik tijela koje donosi prostorni plan:

PREDSJEDNICA OPĆINSKOG VIJEĆA
Ksenija Ćurić dipl.oec.

Stručni izrađivač prostornog plana:

VTC-PROJEKT d.o.o.
Virovitica, Ulica Antuna Mihanovića 9
OIB: 65725533122

Odgovorna osoba stručnog izrađivača:

DIREKTOR
Željko Lovreković dipl.ing.građ.

Odgovorni voditelj izrade:

Damir Kovačević dipl.ing.arh.

Stručni tim:

Damir Kovačević, dipl.ing.arh.
Đurđica Marbah-bartoniček, dipl.ing.arh.
Ines Šnjarić, dipl.ing.arh.

Željko Lovreković, dipl.ing.građ.
Ivana Filipović, mag.ing.aedif.
Maja Marčeta, bacc.oec.

Naziv prostornog plana:

Prostorni plan uređenja Općine Suhopolje

Naziv kartografskog prikaza prostornog plana:

2.3. Energetski sustav

Mjerilo prikaza:

1:25000

Vrsta postupka:

Postupak izrade i donošenja izmjene i dopune prostornog plana

Faza izrade plana:

Prijedlog prostornog plana za javnu raspravu

Oznaka revizije plana:

Prostor za digitalni potpis

Odgovorna osoba nositelja izrade:

PROČELNICA

Katica Bićanić mag.oec.

Odgovorna osoba stručnog izrađivača:

DIREKTOR

Željko Lovreković dipl.ing.građ.

Odgovorni voditelj izrade:

Damir Kovačević dipl.ing.arh.